

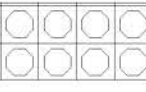






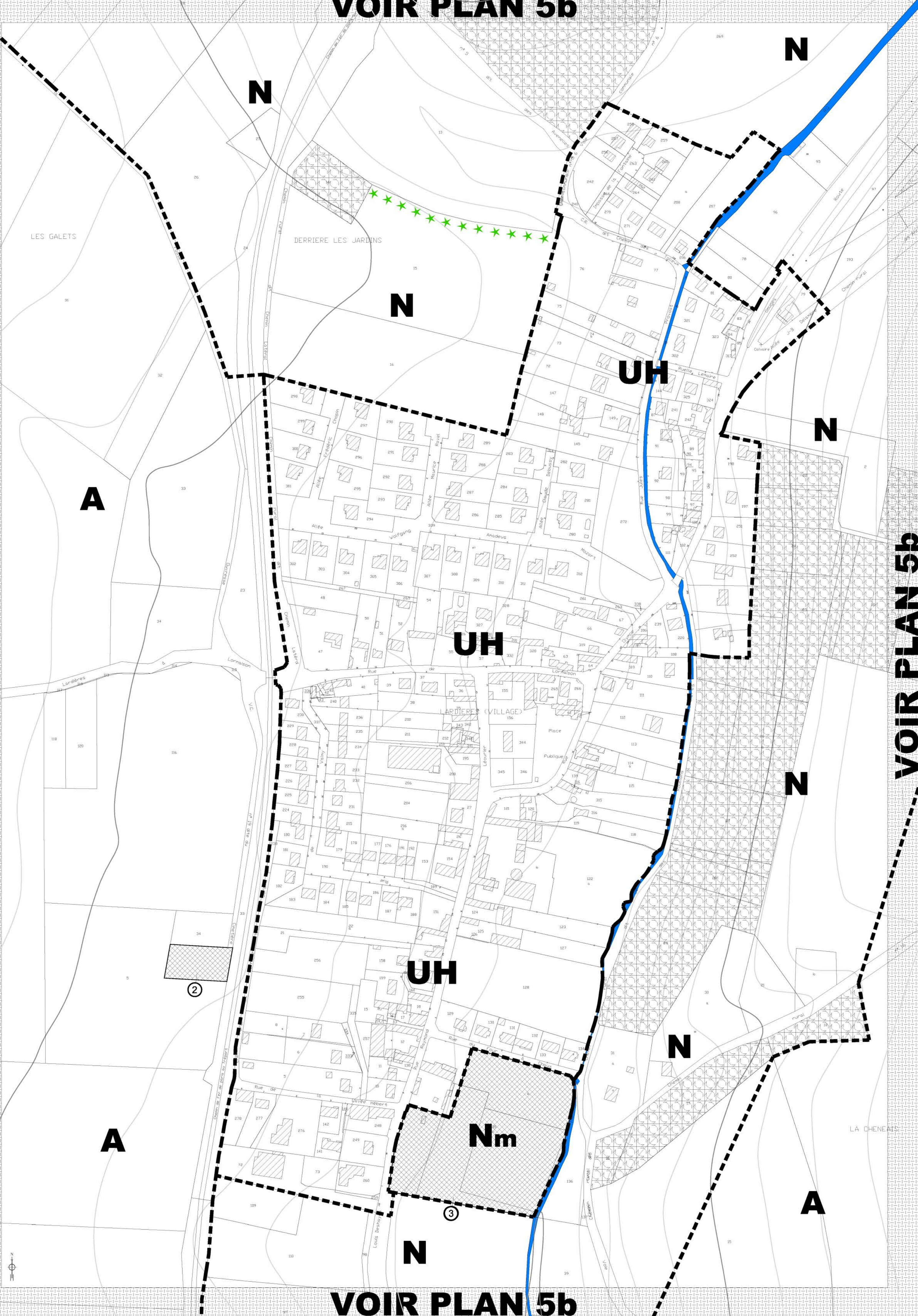
VOIR PLAN 5b

LEGENDE

-  Limite de zone
-  Courbes de niveau
-  Espace boisé classé à protéger, à conserver ou à créer au titre de l'article L.113-1 du Code de l'Urbanisme
-  Emplacement réservé au titre de l'article L.151-41 du Code de l'Urbanisme
-  Haie à protéger au titre de l'article L.151-23 du Code de l'Urbanisme
-  Cours d'eau à protéger au titre de l'article L.151-23 du Code de l'Urbanisme
-  Partie visible sur un autre plan
- UH** Zone urbaine mixte (habitat et activités agricoles)
- A** Zone agricole
- N** Zone naturelle
- N_m** Secteur naturel à vocation de maraîchage municipal

VOIR PLAN 5b

VOIR PLAN 5b

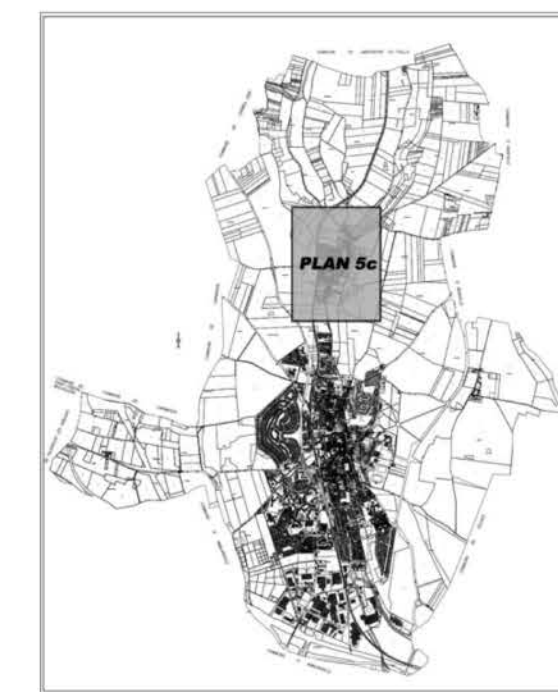


URBA-SERVICES
CABINET DE CONSEILS EN URBANISME

3, rue de Witten 60000 BEAUVAIS
Téléphone : 03.44.45.17.57
contact@urbaservice.fr

Commune de **MERU**

PLAN LOCAL D'URBANISME REVISION



APPROBATION
Vu pour être annexé à la
délibération en date du :

5c

REGLEMENT GRAPHIQUE PLAN DE DECOUPAGE EN ZONES "Hameau Lardières"

Echelle : 1/2000e